



Verso il Contratto di Fiume Retrone

Vicenza, 25 giugno 2025

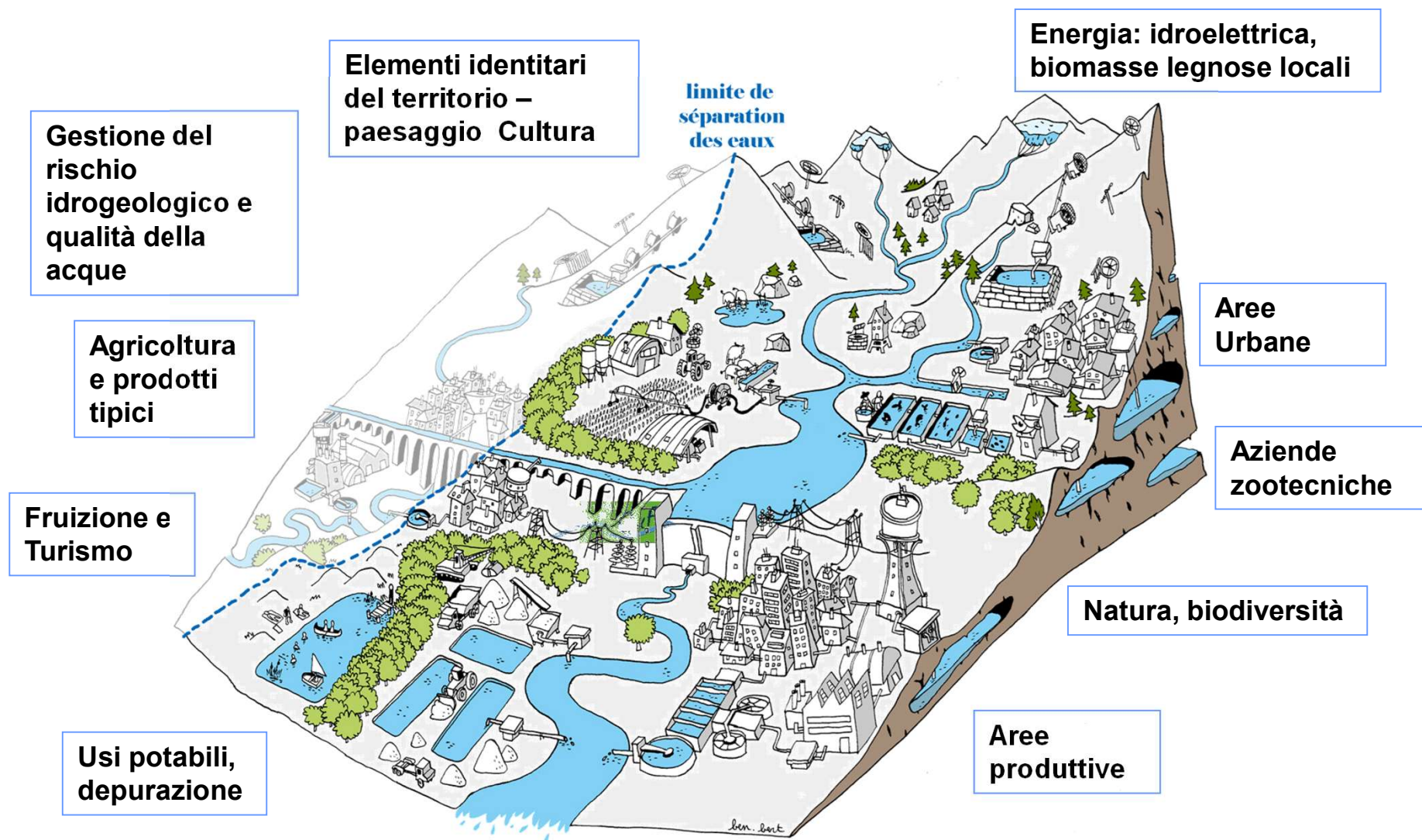
*Approccio metodologico ai Contratti di Fiume in
Italia: esperienze e casi studio*

Massimo BASTIANI

Tavolo Nazionale dei Contratti di Fiume



Il paradosso dell'acqua: bene collettivo o bene rivale?



M. Bastiani elaborazione da La gestion dell'eau et la notion de bassin versant – Arra Ben Bart

I Contratti di Fiume in Italia

Sviluppo dei CdF in Italia

2000 – 2006

Prima fase: CdF essenzialmente al nord (Lombardia, Piemonte), modello CdF francese

2007 – 2014

Seconda fase: Nascita del TNCdF, avvio diffusione nazionale, Carta Nazionale dei CdF

Dal 2015

Terza Fase: I CdF nel Codice dell'Ambiente, linee per un approccio metodologico nazionale, diffusione in tutte le regioni, presenza nei principali strumenti di programmazione.



Tavolo Nazionale la comunità dei CdF in Italia



- 18 Assemblee regionali dei CdF (da maggio a dicembre 2023)
- XII incontro del Tavolo Nazionale dei Contratti di Fiume tenutosi a Napoli il 18-19 dicembre 2023
- **Documento di Posizione e Proposta (DPP) 2024** approvato dal Comitato di Pilotaggio del TNCdF (19 aprile 2024)

Una Risoluzione in Comm. Ambiente Senato

.....a sostenere lo strumento dei contratti di fiume in ragione della loro capacità di superare una logica meramente amministrativa e settoriale e di sviluppare partenariati pubblico-privati stabili e costituiti, in grado di produrre programmi d'azione partecipati con concrete ricadute territoriali maggiormente efficaci....

(https://www.senato.it/show-doc?leg=19&tipodoc=Resaula&id=1461510&idoggetto=0&parthttp=doc_dc-allegatob_ab-sezionetit_ricatto_700026&rif=0&fbclid=IwQ0xDSwLDmWxleHRuA2FlbQlxMQABHs0rXdNS_taPmSIlx8JgHIJXiM3OpfVfPs2PsZddaGbVeIESNyWNuZnGzut_aem_S3uEHxngo1HpzFIGZ4CnA)

Un Master interuniversitario promosso dal TNCdF sui Contratti Di Fiume (avvio Gennaio 2026)

XIII incontro del Tavolo Nazionale dei Contratti di Fiume L'Aquila, ottobre/novembre 2025

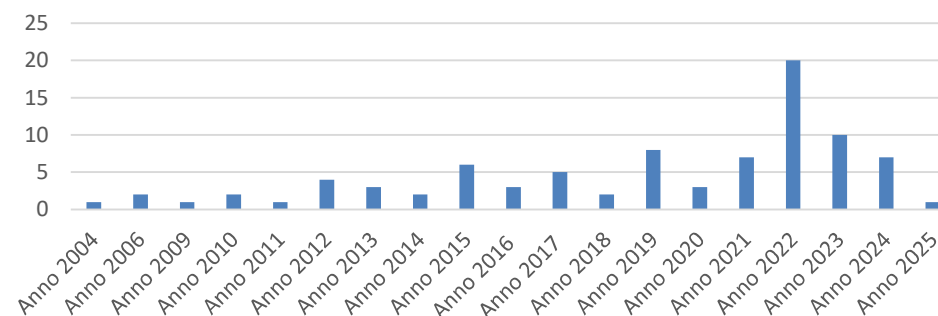


Tavolo Nazionale la comunità dei CdF in Italia

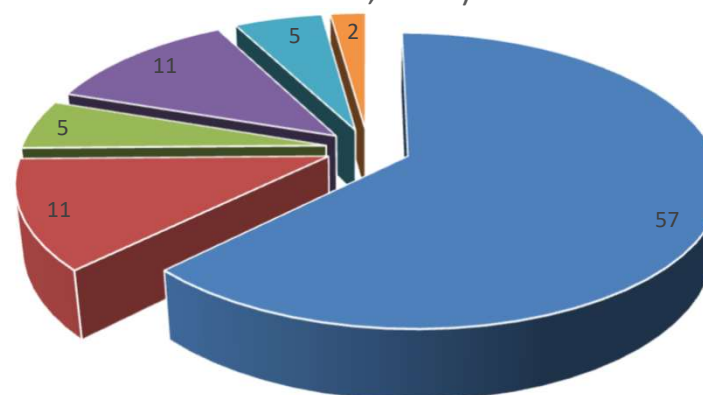


Distribuzione dei CdF in Italia (Fonte Univ. Sassari)

Contratti di Fiume per anno di sottoscrizione
(Fonte TNCdF 2025)



Contratti di Fiume sottoscritti per tipologia (fonte TNCdF, 2025)



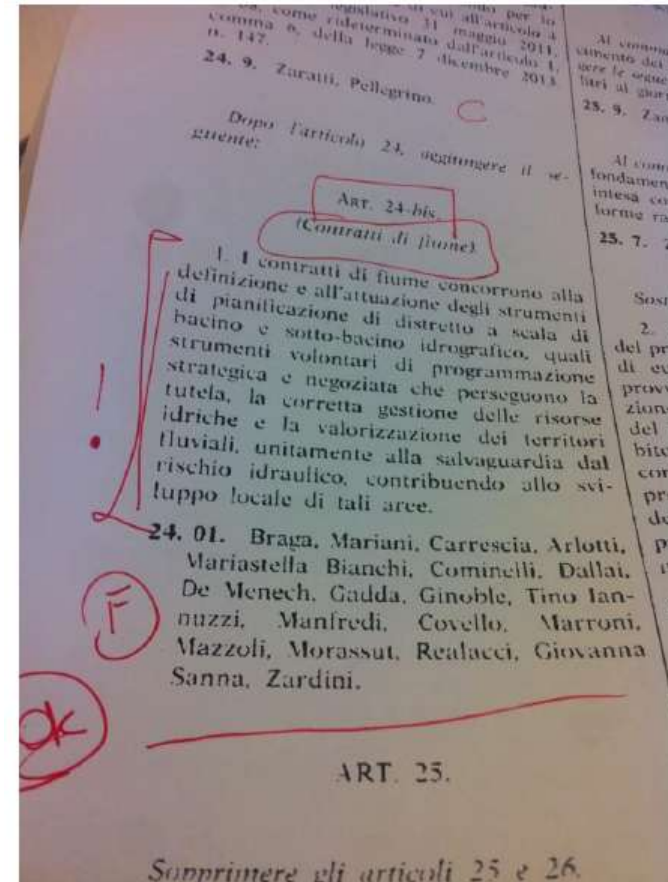
- Contratti di Fiume
- Contratti di Lago
- Contratti di Area Umida e Laguna
- Contratti di Rete di Riserve
- Contratti di Foce, Costa e Area Marina
- Contratti di Falda e risorgiva

I Contratti di Fiume in Italia

Anche sotto forma di Contratti di costa, lago, area umida ecc. assumono come riferimento territoriale il bacino o il sub bacino idrografico
(Ris. 8-00092 del 18 novembre, 2020 – Comm. Ambiente Camera dei Deputati)

... strumenti **volontari** di **programmazione strategica e negoziata** che perseguono:

- **la tutela e la corretta gestione delle risorse idriche**
- **la valorizzazione dei territori fluviali** unitamente alla salvaguardia dal **rischio idraulico** **contribuendo allo sviluppo locale di tali aree**



Dal 2015 i CdF sono nel Codice dell'Ambiente ART. 68 BIS DLGS152/06 introdotti dalla legge 221/2015 (cosiddetto Collegato ambientale alla legge di stabilità 2016)

I Contratti di Fiume in Italia



Tavolo Nazionale Contratti di Fiume

Gruppo di Lavoro 1:

*Riconoscimento dei CdF a scala nazionale e regionale
e definizione di criteri di qualità*

DOC1 - 12 marzo 2015

Definizioni e Requisiti Qualitativi di Base dei Contratti di Fiume

Il presente documento stabilisce la definizione e i requisiti di base dei Contratti di Fiume (CdF), con l'intento di **armonizzarne l'interpretazione su tutto il territorio italiano**. Nello sviluppo dei CdF si dovrà altresì tener conto delle esigenze e peculiarità dei territori



I Contratti di Fiume in Italia



Il Documento d'Intenti contiene *le motivazioni* e gli *obiettivi* di massima, stabiliti anche per il perseguimento degli obblighi cui all'articolo 4 della direttiva 2000/60/CE e delle direttive figlie, le *criticità* specifiche oggetto del CdF e la *metodologia di lavoro* condivisa tra gli attori che prendono parte al processo



La sottoscrizione del **Documento d'Intenti** da parte dei soggetti interessati dà avvio al CdF

I Contratti di Fiume in Italia



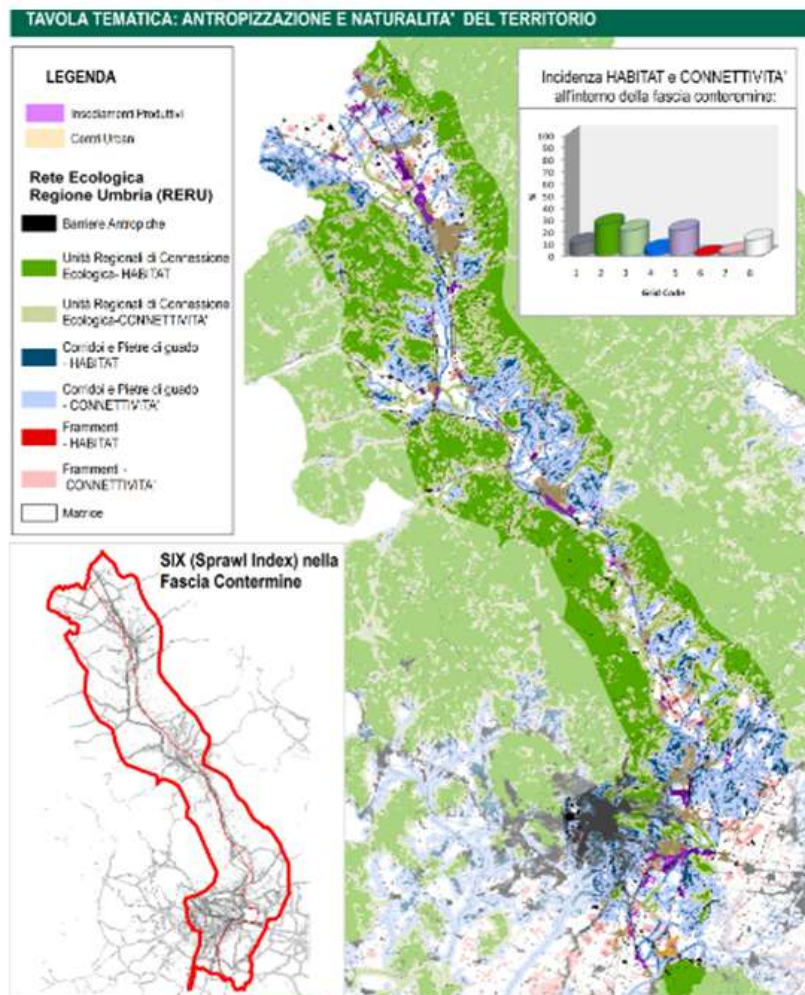
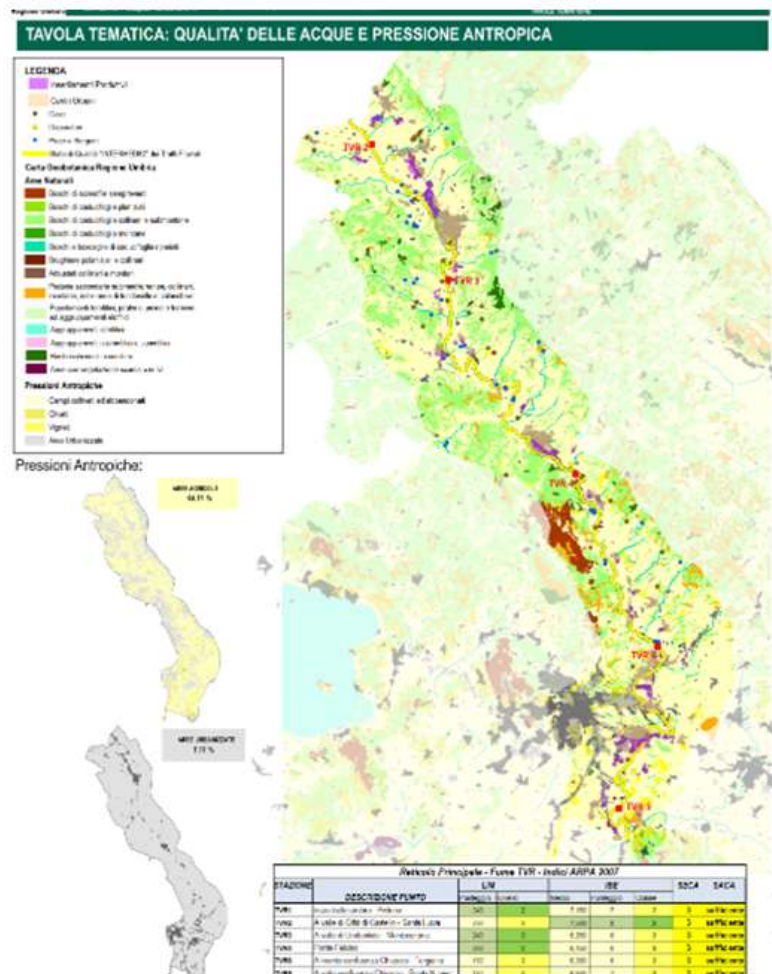
Per gli aspetti ambientali, sociali ed economici del territorio:

- la produzione di una monografia d'area o Dossier di caratterizzazione ambientale, territoriale e socio-economica;

- l'analisi preliminare sui portatori di interesse e reti esistenti tra gli stessi.

Tra le finalità dell'analisi vi è la definizione e/o valorizzazione di obiettivi operativi coerenti con gli obiettivi della pianificazione esistente sui quali i sottoscrittori devono impegnarsi.

I Contratti di Fiume in Italia



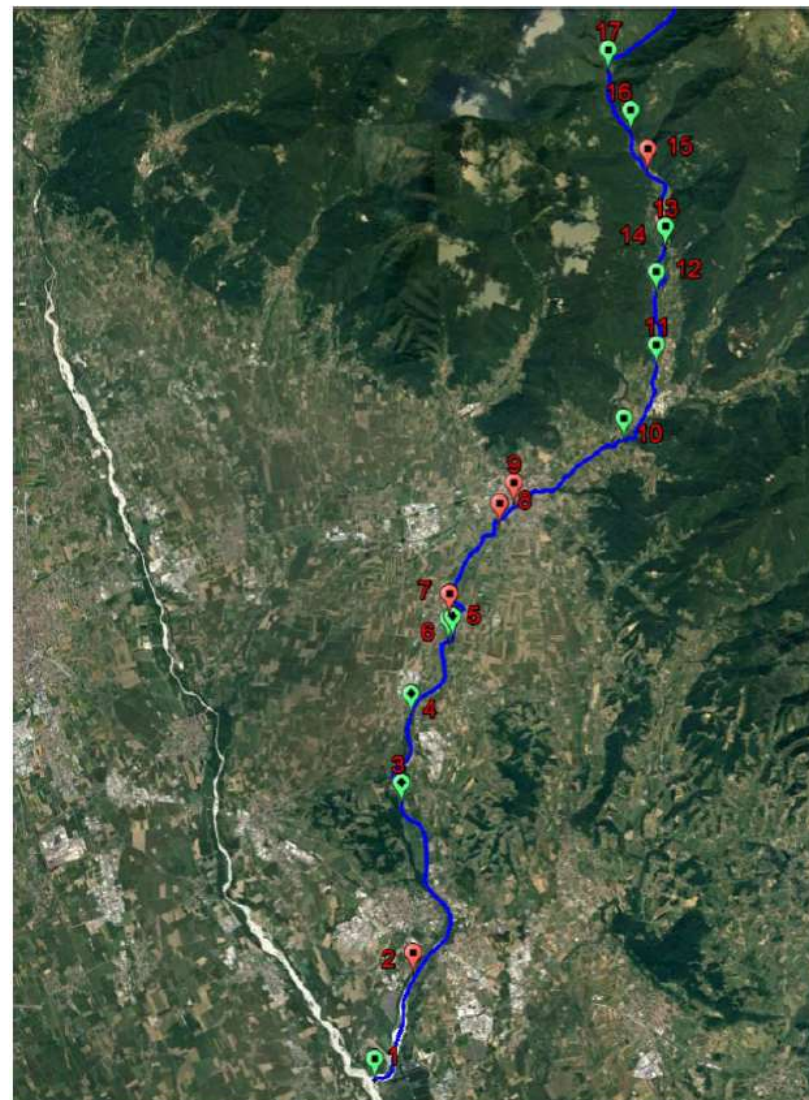
Al quadro conoscitivo vengono allegate le carte descrittive che integrano più tematismi (natura, uso del suolo e qualità delle acque) o che specificano aspetti rilevanti e criticità inerenti il bacino fluviale.

I Contratti di Fiume in Italia

Unicità Geologiche
Servizio Idrico Integrato
Laminazione Naturale
Aree Perifluviali
Aree Sic Ambiente
Balneazione
Specie-Ittiche
Acque Pulite



Diagnostica partecipativa CdF Natisone



I Contratti di Fiume in Italia

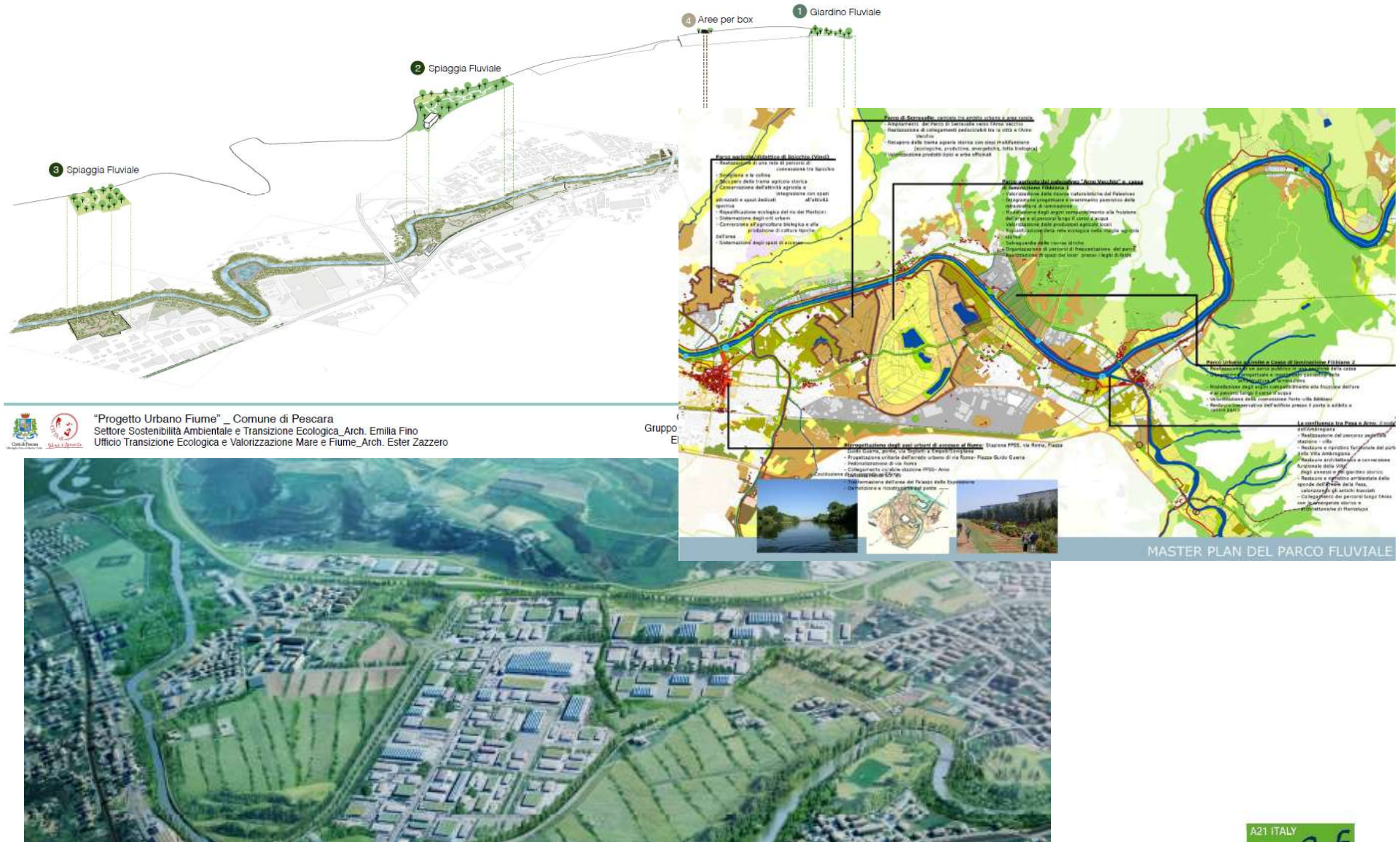


che definisca lo **scenario**, riferito a un orizzonte temporale di **medio-lungo termine**, che integri gli obiettivi della pianificazione di distretto e più in generale di area vasta, con le politiche di sviluppo locale del territorio

I Contratti di Fiume in Italia



Progettazioni strategiche integrate: l'uso del master plan



Master Plan tevere: M. Bastiani, F. Nigro

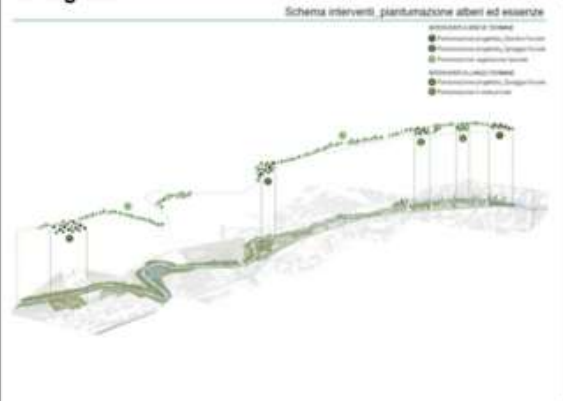
I Contratti di Fiume in Italia



definizione di un Programma d'Azione (PA) con un orizzonte temporale ben definito e limitato (preferibilmente di massimo tre anni), alla scadenza del quale, sulla base delle risultanze del monitoraggio di cui al successivo punto), sarà eventualmente possibile aggiornare il contratto o approvare un nuovo PA

I Contratti di Fiume in Italia

CONTRATTO DI FIUME DEL PESCARA PRIMO PROGRAMMA D'AZIONE 2022-2025		
Scheda N° 25	ASSE STRATEGICO 1 _ACQUA, AREE MARGINALI, AMBITI FLUVIALI, ECOSISTEMI In riferimento al quadro Sinottico del Documento Strategico	
A	Azione 1.3.1 Salvaguardia, mantenimento e ripristino delle aree naturali, degli ecosistemi acquatici e spondali per il miglioramento della biodiversità	Attività: Utilizzo di metodologie naturali e poco impattanti per la rinaturalizzazione della fascia ripariale
TP	Tipologia	<input type="checkbox"/> Studio/Ricerca /Fattibilità <input checked="" type="checkbox"/> Progetto <input type="checkbox"/> Opera <input type="checkbox"/> altro
C	Contributo dell'azione/attività alle Politiche Comunitarie Nazionali e regionali	➢ Direttiva 2000/60CE ➢ Direttiva 79/409/CEE ➢ Direttiva 42/93 CEE ➢ Strategia Biodiversità ➢ Strategia Adattamento Cambiamenti Climatici ➢ Strategia Sviluppo Sostenibile ➢ DPR 357/98 ➢ DPR nr.120/2033 ➢ DGR misure sito specifiche Rete Natura 2000 Abruzzo ➢ Piano tutela delle acque Attuazione del PTA n.15- Regione Abruzzo
OS	Obiettivi specifici	<ul style="list-style-type: none"> OS_1.3 Tutelare e incrementare la biodiversità degli ecosistemi fluviali lacustri e marini.
D	Descrizione e attività Lo sviluppo di attività antropiche in ambito fluviale quali bonifica idraulica, regolarizzazioni di alvei, canalizzazioni e cementificazioni, così come semplici opere edilizie, hanno inficiato nel tempo, con riflessi odierni, la qualità delle risorse idriche e, in particolare, della qualità degli ambienti fluviali. Il risanamento che oggi le comunità richiedono ai fini del recupero della fruizione del sistema fluviale quale diritto sociale non può non tenere conto dell'ecologia fluviale, focalizzando pertanto l'attenzione non solo sulla qualità chimico-fisica delle acque, ma su quella dell'ambiente acquatico in tutte le sue componenti biologiche. Si afferma in tal senso l'importanza di determinare la qualità delle	



		insistere un manufatto occupato da persone".
RIS	Risultati / prodottiAttesi	Ricostruzione dell'ecosistema fluviale; Incremento stabilità in punti critici delle sponde; Recupero della funzione di <u>biofiltro</u> delle specie idrofile reimpiantate con conseguente miglioramento della qualità delle acque; Mitigazione della temperatura locale
TC	Territorio coinvolto <i>Descrizione e riferimentiterritoriali (coordinate GIS o altro per eventuale localizzazione.)</i> Foto/Immagini/	Cartografia  <p>Nella foto sopra riportata è indicato uno schema degli interventi previsti.</p>

I Contratti di Fiume in Italia



CdF del Torrente Lura, Regione Lombardia

I Contratti di Fiume in Italia



Dare valore agli investimenti con il contributo di soggetti privati. Il caso della Provincia di Lucca degli agricoltori “custodi del Territorio”: Interventi realizzati con il 70% di investimento pubblico ed il 30% di la voro diretto delle aziende agricole

APSp 2:

TITOLO PROGETTO:

“Custodia del Territorio” : Agricoltori Custodi del Fiume

OBIETTIVI

Il territorio fluviale e quello circostante, comprese le aree più marginali, è ben mantenuto, pulito e le opere idrauliche presenti hanno uno stato di funzionalità e manutenzione buona grazie ai costanti investimenti in attività di prevenzione e manutenzione delle opere idrauliche esistenti che svolgono così a pieno la loro fondamentale funzione di sostenere, come una spina dorsale tutto il nostro fragile territorio montano.

ATTIVITA'

Le aziende agricole (I.A.P., cooperative agricole forestali, coltivatori diretti) convenzionate con l'Ente svolgono attività di presidio del territorio, opere di manutenzione, mettono in atto un attento e controllato piano di taglio della vegetazione pericolosa degli alvei, e svolgono ripulitura della vegetazione infestante.

PROMOZIONE O ATTUAZIONE DEL PROGETTO

Comprensorio di Bonifica n.4 “Valle del Serchio”

RISORSE

Quota parte della contribuzione dei cittadini (Ruolo di Contribuzione), Fondi Ministeriali e fondi europei


STATO PROGETTAZIONE

Definitiva

I Contratti di Fiume in Italia



Recupero e riqualificazione alveo
area ex Alfa Arese – situazione
aprile 2010



Recupero e
riqualificazione alveo
area ex Alfa Arese –
situazione aprile 2015

CdF del Torrente Lura, Regione Lombardia

I Contratti di Fiume in Italia



CdF del Torrente Lura, Regione Lombardia

I Contratti di Fiume in Italia



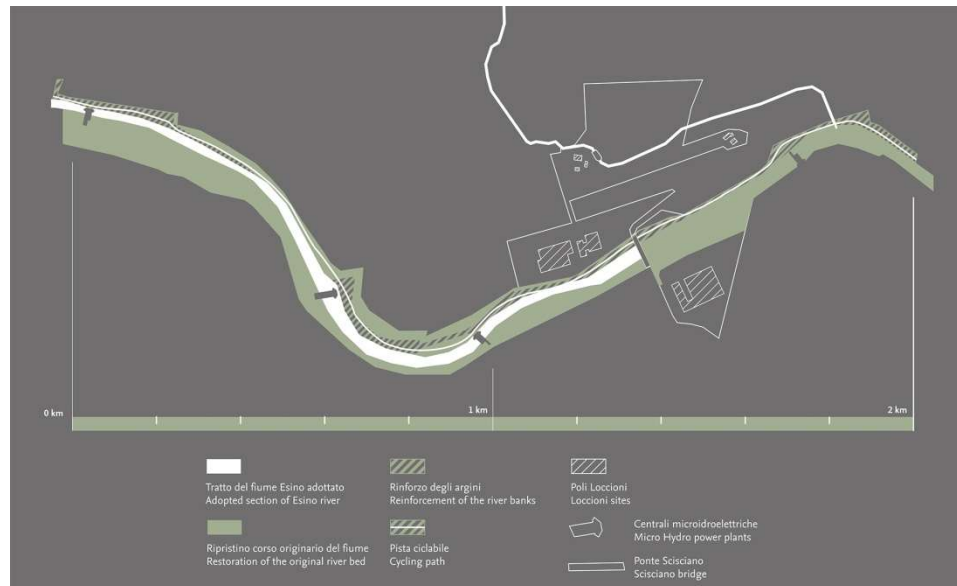
T. Seveso – Interventi Parco Nord (Cormano – Bresso) (M. Clerici 2015)

I Contratti di Fiume in Italia



Fiume Esino, Stabilimento Loccioni alluvione anni '90

I Contratti di Fiume in Italia



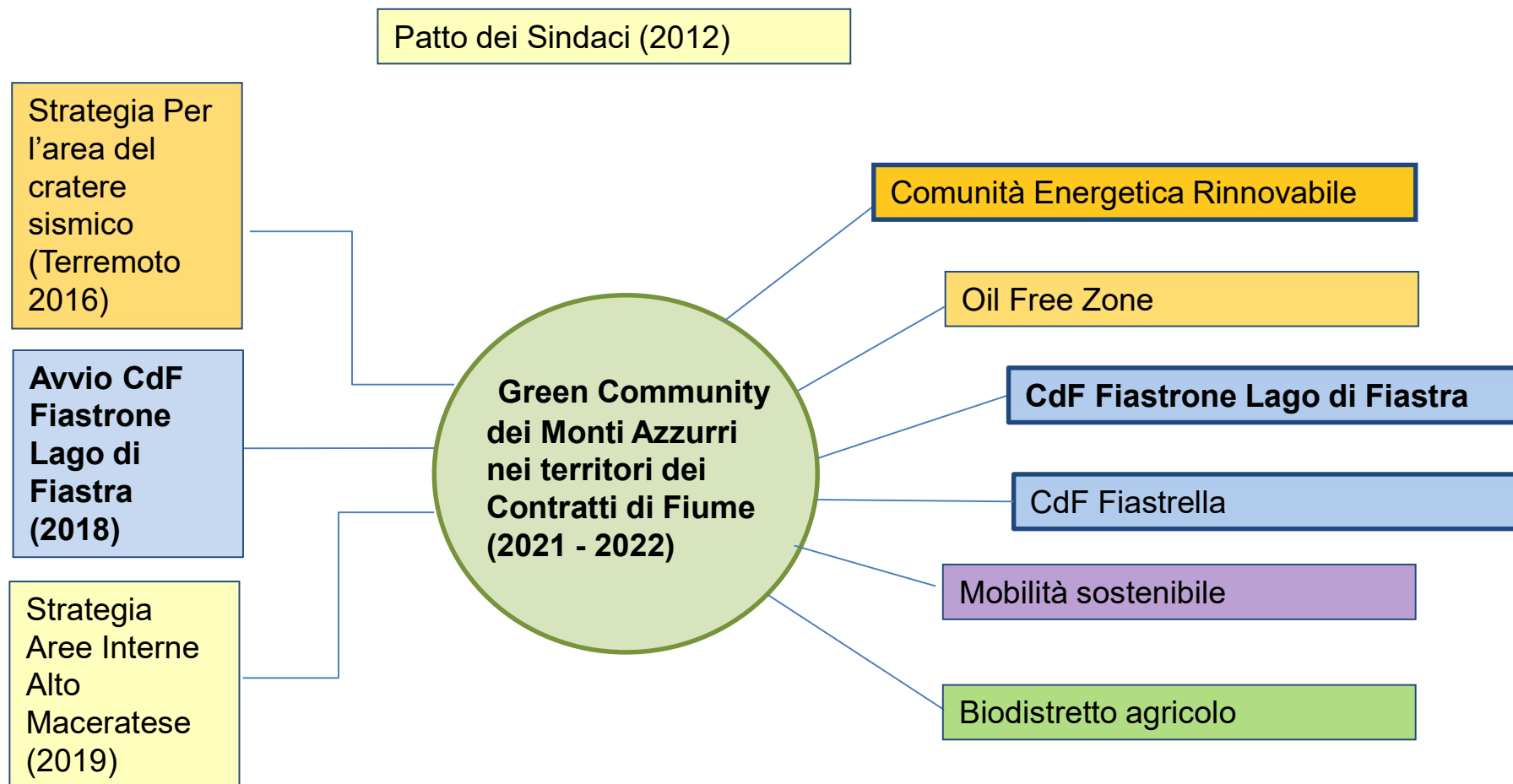
Nel 2009 la Loccioni decide di occuparsi di 2 Km di fiume, investendo circa 15 ml di euro ed impegnando 60 imprese locali nella realizzazione delle opere di sistemazione

I Contratti di Fiume in Italia



Il Contratto di Fiume Fiastrone e Lago di Fiastra in un territorio di 15 comuni e 39.000 abitanti, amministrati dall'Unione Montana dei Monti Azzurri, colpito pesantemente dal terremoto del 2016 e inserito nel cosiddetto «cratere» sismico sceglie di guardare alla tutela e valorizzazione ambientale e turistica e di intervenire attraverso la «Progettazione di Comunità» per ripartire

I Contratti di Fiume in Italia



La scelta dei Monti Azzurri (UMMA 39.000 abitanti)

Il Contratto di Fiume Fiastrone e Lago di Fiastra

PROGRAMMA D'AZIONE

Il PdA è composto da **39 Schede** per un impegno totale di **13.750.507,28 €**



Asse Strategico 1 - ACQUA E AMBITI FLUVIALI

Asse Strategico 2 - SUOLO, AREE NATURALI E BOSCHIVE, BIODIVERSITÀ

Asse Strategico 3. RISCHIO IDRAULICO, GEOMORFOLOGICO, FLUVIALE E CAMBIAMENTI CLIMATICI

Asse Strategico 4. PAESAGGIO E PIANIFICAZIONE TERRITORIALE

Asse Strategico 5. FRUIZIONE E SVILUPPO ECONOMICO DEL TERRITORIO FLUVIALE

11 azioni strutturali (impegnano la maggior parte delle risorse previste e sono pari a **12.340.000,00 €**)

28 azioni non strutturali (impegnano complessivamente **1.410.507,28 €**)

Valorizzare il ruolo di donne e giovani



Logos: COLDIRETTI CALABRIA, ARSAC Azienda Regionale per lo Sviluppo dell'Agricoltura Calabrese, A21 ITALY C&F, PROVINCIA DI COSENZA

Le donne dell'acqua

Dalla storia dei loro luoghi di lavoro ai loro 'numeri' nell'agricoltura: percorsi di empowerment al femminile.

Incontri itineranti

Sala "Nova" Enoteca Regionale della Provincia di Cosenza
Piazza XV marzo
20 settembre ore 09.30

DIRETTA FACEBOOK

- COLDIRETTI CALABRIA
- TAVOLO NAZIONALE DEI CONTRATTI DI FIUME

Una Risoluzione in corso di presentazione all'Assemblea parlamentare del Consiglio d'Europa a Strasburgo, per il **"Riconoscimento come siti storico-culturali dei luoghi delle donne dell'acqua"**



Logos: RomaNatura Ente Regionale per la Gestione del Sistema delle Aree Naturali Protette nel Comune di Roma, REGIONE LAZIO, LA REGIONE PER I CONTRATTI DI FIUME

PROGETTO "A SCUOLA SUL FIUME"

VINCITORE DELL'AVVISO PUBBLICO DEI CONTRATTI DI FIUME DELLE BAMBINE E DEI BAMBINI, DELLE RAGAZZE E DEI RAGAZZI

SECONDO INCONTRO «LA BIODIVERSITA'»

PER I BAMBINI DELLE CLASSI QUARTE DELLA SCUOLA G. PALATUCCI. ACCOMPAGNATI DAI GUARDIAPARCO DI ROMANATURA, DALLA CASA DEL FIUME, SEGUENDO LE ANSE DELL'ANIENE, TRA AVVISTAMENTI, OSSERVAZIONI E INDAGINI SCIENTIFICHE SCOPRIRANNO L'IMPORTANZA DELLE ZONE UMIDE, DELLA FLORA E DELLA FAUNA: DELLA BIODIVERSITA' DEL FIUME ANIENE

www.romanatura.roma.it

CON IL CONTRIBUTO DELLA REGIONE LAZIO - UFFICIO DI SCOPO PICCOLI COMUNI E CONTRATTI DI FIUME

Contratto di Fiume delle bambine e dei bambini delle ragazze e dei ragazzi

I Contratti di Fiume in Italia



1. ABACO DELLE AZIONI

L'Abaco delle azioni del Programma d'Azione del Contratto di Zona Umida della Riserva Naturale Regionale Sentina è composto da 22 azioni concorrenti al raggiungimento degli obiettivi di riqualificazione e si configura come una raccolta di schede suddivise in azioni "non strutturali" – NS – (attività che pianifica ed ottimizza i processi, la formazione, l'informazione, l'educazione ambientale, la definizione di protocolli, l'attuazione di accordi tra le parti, anche con finalità di prevenzione) e azioni "strutturali" – S.

Asse	Azione	Tipologia	Soggetto Attuatore	
GOVERNANCE	G1 Avvio di un tavolo di negoziazione tra il Comune di San Benedetto e il Comune di Ascoli	NS	SBT	0
	G2 Monitoraggio del processo del Contratto di Zona Umida della Riserva Naturale Regionale Sentina	NS	SBT	✓
	G3 Avvio del Contratto interregionale del fiume Tronto	NS	ABDAC	0
	G4 Misure di conservazione del SIC a mare IT5340001 "Litorale di Porto d'Ascoli"	NS	SBT	✓
	G5 Realizzazione di schema logico e popolamento di un database cartografico	NS	SBT	
AMBIENTE	A1 Attività di controllo ambientale del fiume Tronto da parte della Capitaneria di Porto	NS	Cap. di Porto SBT	✓
	A2 Riqualificazione parte nord fosso collettore e fossi limitrofi	S	SBT	✓
	A3 Controllo qualità delle acque del depuratore	NS	CIIP - AATO 5	✓
	A4 Adeguamento rete fognaria all'interno della Riserva	S	CIIP - AATO 5	0
	A5 Monitoraggio ambientale	NS	SBT	✓
	A6 Implementazione di sistemi di riutilizzo delle acque reflue <i>fit-for-purpose</i>	S	CIIP - AATO 5	0
	A7 Elaborazione di uno studio specialistico di analisi dei processi di erosione costiera	NS	SBT	0
	A8 Eliminazione delle specie vegetali e animali aliene invasive	S	SBT	✓
	A9 Monitoraggio ambienti umidi	NS	SBT	✓



	A10 Ripristino ambienti umidi	S	SBT	
	A11 Reintroduzione di <i>Emys orbicularis</i>	S	SBT	✓
	A12 Collaborazione tra Enti e associazioni per lo svolgimento di attività di vigilanza nella Riserva Sentina	NS	SBT	0
	A13 Installazione di una barriera "acchiappaplastica" alla foce del fiume Tronto	S	SBT	
	A14 Beach and marine litter	NS	SBT	
SVILUPPO	S1 Realizzazione di fasce alberate	S	SBT	✓
	S2 Realizzazione di infrastrutture di mobilità dolce	S	Regione Marche	0
	S3 Attività di educazione ambientale e sensibilizzazione rivolta agli studenti e ai cittadini	NS	SBT	✓

Contratto di Area Umida della Sentina (Marche)





Massimo Bastiani

tavolo.nazionale.cdf@gmail.com

m.bastiani@ecoazioni.it

L'utilizzo dei contenuti di questa presentazione è autorizzata citandone la fonte